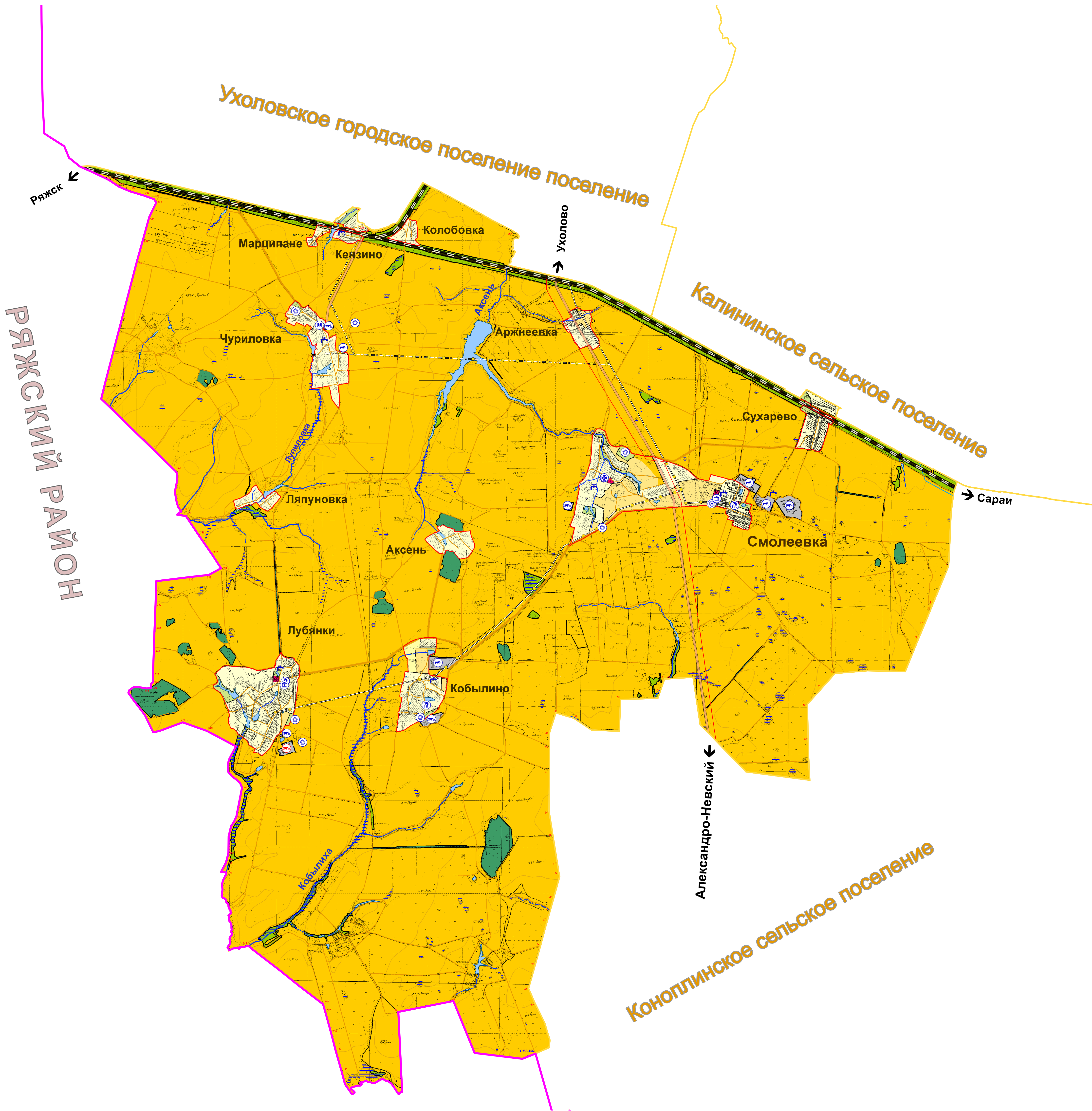





ГЕНЕРАЛЬНЫЙ ПЛАН МУНИЦИПАЛЬНОГО ОБРАЗОВАНИЯ - СМОЛЕЕВСКОЕ СЕЛЬСКОЕ ПОСЕЛЕНИЕ УХОЛОВСКОГО МУНИЦИПАЛЬНОГО РАЙОНА РЯЗАНСКОЙ ОБЛАСТИ

КАРТА ПЛАНИРУЕМОГО РАЗМЕЩЕНИЯ ОБЪЕКТОВ МЕСТНОГО ЗНАЧЕНИЯ СМОЛЕЕВСКОГО СЕЛЬСКОГО ПОСЕЛЕНИЯ



Условные обозначения

Территориальные границы

- Граница Рязанской области (сущ.)
- Граница Ухоловского МР (сущ.)
- Граница муниципального образования - Смолеевское СП(сущ.)
- Границы населенных пунктов (сущ.)
- Границы населенных пунктов (планир.)

Функциональные зоны

В границах населенных пунктов

- Жилая зона (Ж) (сущ.)
- Жилая зона (Жп) (планир.)
- Общественно-деловая зона (О) (сущ.)
- Зона производственного использования (П) (сущ.)
- Зона инженерной и транспортной инфраструктуры (И-Т) (сущ.)
- Зона сельскохозяйственного использования (Сх) (сущ.)
- Зона рекреационного назначения (Р) (сущ.)
- Зона специального назначения (Сп) (сущ.)

Вне границ населенных пунктов

- Зона производственного использования (сущ.)
- Зона производственного использования (планир.)
- Зона сельскохозяйственного использования (сущ.)
- Зона специального назначения (сущ.)
- Зона рекреационного назначения (сущ.)

Иные зоны

- Зоны лесного фонда (сущ.)
- Зоны водного фонда (сущ.)

Объекты капитального строительства (ОКС)

- ОКС учебно-образовательного назначения (сущ.)
- ОКС культурно-досугового назначения (сущ.)
- ОКС спортивного назначения (сущ.)
- ОКС здравоохранения (сущ.)
- ОКС социального обеспечения (сущ.)
- ОКС сельскохозяйственного назначения (сущ.)
- ОКС сельскохозяйственного назначения (планир.)
- ОКС специального назначения (сущ.)

ОКС транспортной инфраструктуры

ОКС внешнего автомобильного транспорта

- Железная дорога магистральная электрифицированная (сущ.)
- Дорога обычного типа регионального значения (сущ.)
- Скоростная дорога местного значения (сущ.)
- Дорога обычного типа местного значения (сущ.)

ОКС магистрального трубопроводного транспорта (магистральные трубопроводы)

- Магистральный газопровод (сущ.)

ОКС транспортных сооружений

- Мост

ОКС инженерной инфраструктуры

Линия электропередачи (ЛЭП)

- ЛЭП 110 кВ (сущ.)
- ЛЭП 35 кВ (сущ.)

ОКС водоснабжения

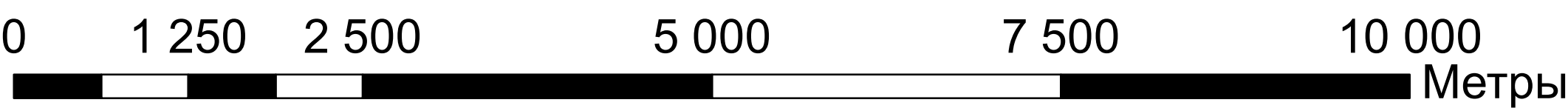
- Водозабор (сущ.)

ОКС газоснабжения

- Газопровод распределительный (сущ.)
- Газопровод распределительный (планир.)

Поверхностные водные объекты

- Водоток (река,ручей,канал) (сущ.)
- Болото



0159300013416000055-0056756-01 - ГП					
Генеральный план муниципального образования - Смолеевское сельское поселение Ухоловского муниципального района Рязанской области					
Изм.	Кол.	Лист	№ док.	Подпись	Дата
Директор	Ковалев Р.А.	Цирков С.М.	М.Д.	М.Д.	М.Д.
Руководитель	Медведев М.Д.	М.Д.	М.Д.	М.Д.	М.Д.
Н. контроль	Головин Н.К.	М.Д.	М.Д.	М.Д.	М.Д.
ОСНОВНАЯ ЧАСТЬ				Страница	Лист
Карта планируемого размещения объектов местного значения Смолеевского СП М 1:40 000				ГП	1
ООО ПКФ "Центр инжиниринг"				Листов	4