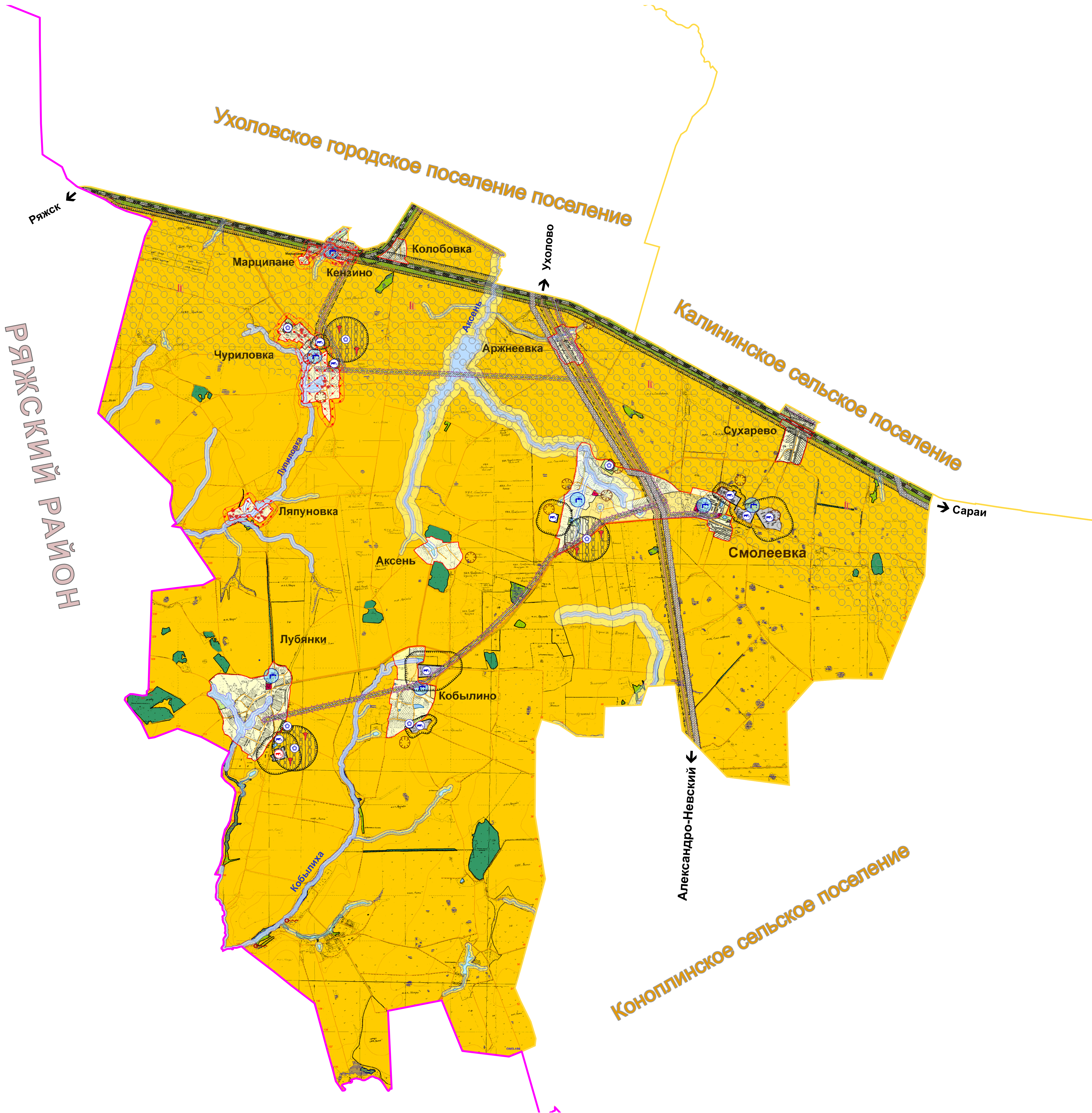





ГЕНЕРАЛЬНЫЙ ПЛАН МУНИЦИПАЛЬНОГО ОБРАЗОВАНИЯ - СМОЛЕЕВСКОЕ СЕЛЬСКОЕ ПОСЕЛЕНИЕ УХОЛОВСКОГО МУНИЦИПАЛЬНОГО РАЙОНА РЯЗАНСКОЙ ОБЛАСТИ

КАРТА ТЕРРИТОРИЙ, ПОДВЕРЖЕННЫХ РИСКУ ВОЗНИКНОВЕНИЯ ЧРЕЗВЫЧАЙНЫХ СИТУАЦИЙ ПРИРОДНОГО И ТЕХНОГЕННОГО ХАРАКТЕРА



Условные обозначения

Территориальные границы

- Граница Рязанской области (сущ.)
- Граница Ухоловского МР (сущ.)
- Граница муниципального образования - Смолеевское СП(сущ.)
- Границы населенных пунктов (сущ.)
- Границы населенных пунктов (планир.)

Функциональные зоны

В границах населенных пунктов

- Жилая зона (Ж) (сущ.)
- Жилая зона (Жп) (планир.)
- Общественно-деловая зона (О) (сущ.)
- Зона производственного использования (П) (сущ.)
- Зона инженерной и транспортной инфраструктуры (И-Т) (сущ.)
- Зона сельскохозяйственного использования (Сх) (сущ.)
- Зона рекреационного назначения (Р) (сущ.)
- Зона специального назначения (Сп) (сущ.)

Вне границ населенных пунктов

- Зона производственного использования (сущ.)
- Зона производственного использования (планир.)
- Зона сельскохозяйственного использования (сущ.)
- Зона специального назначения (сущ.)
- Зона рекреационного назначения (сущ.)

Иные зоны

- Зоны лесного фонда (сущ.)
- Зоны водного фонда (сущ.)

Зоны с особыми условиями использования территории

- Охранная зона (сущ.)
- Охранная зона (сущ.)
- Санитарно-защитная зона (сущ.)
- Санитарный разрыв (санитарная полоса отчуждения) (сущ.)
- Водоохранная зона (сущ.)
- Прибрежная защитная полоса (сущ.)
- Зона санитарной охраны источников питьевого водоснабжения (сущ.)

Объекты капитального строительства (ОКС)

- ОКС сельскохозяйственного назначения (сущ.)
- ОКС сельскохозяйственного назначения (планир.)
- ОКС специального назначения (сущ.)

ОКС транспортной инфраструктуры

ОКС внешнего автомобильного транспорта

- Железная дорога магистральная электрифицированная (сущ.)
- Дорога обычного типа регионального значения (сущ.)
- Скоростная дорога местного значения (сущ.)
- Дорога обычного типа местного значения (сущ.)

ОКС магистрального трубопроводного транспорта (магистральные трубопроводы)

- Магистральный газопровод (сущ.)

ОКС инженерной инфраструктуры

Линия электропередачи (ЛЭП)

- ЛЭП 110 кВ (сущ.)
- ЛЭП 35 кВ (сущ.)

ОКС водоснабжения

- Водозабор (сущ.)

ОКС газоснабжения

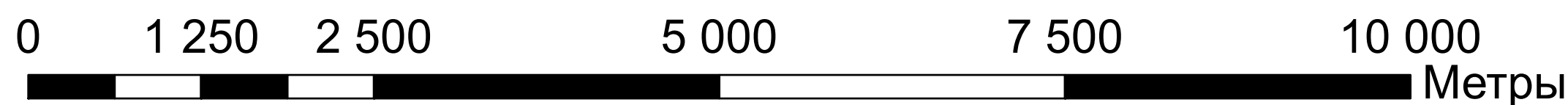
- Газопровод распределительный (сущ.)
- Газопровод распределительный (планир.)

Территории, подверженные риску возникновения чрезвычайных ситуаций природного и техногенного характера

- Территории, подверженные эрозии плоскостной и овражной
- Территории, подверженные воздействию чрезвычайных ситуаций техногенного характера
- Территории, подверженные химическим авариям
- Территории, подверженные биологическим авариям
- Территории, подверженные авариям энергетических систем, систем связи
- Территории, подверженные авариям на магистральных трубопроводах
- Зона радиоактивного загрязнения
- Блюдцеобразные просадочные понижения

Поверхностные водные объекты

- Водоток (река,ручей,канал) (сущ.)
- Болото



| | | | | | | | |
|-------------------------------------|---------------|------|--------|------|--|------|--------|
| 0159300013416000055-0056756-01 - ГП | | | | | Генеральный план муниципального образования - Смолеевское сельское поселение Ухоловского муниципального района Рязанской области | | |
| Изм. | Кол. | Лист | № док. | Дата | МАТЕРИАЛЫ ПО ОСНОВАНИЮ ПРОЕКТА ГЕНЕРАЛЬНОГО ПЛАНА | | |
| Директор | Ковалев Р.А. | Лист | № док. | Дата | Статус | Лист | Листов |
| Рук.проекта | Царков С.М. | ГП | 5 | | 5 | 9 | |
| Разработал | Морозов М.Д. | | | | | | |
| Н. контроль | Головкин Н.К. | | | | ООО ПК "Центр инженерии" | | |