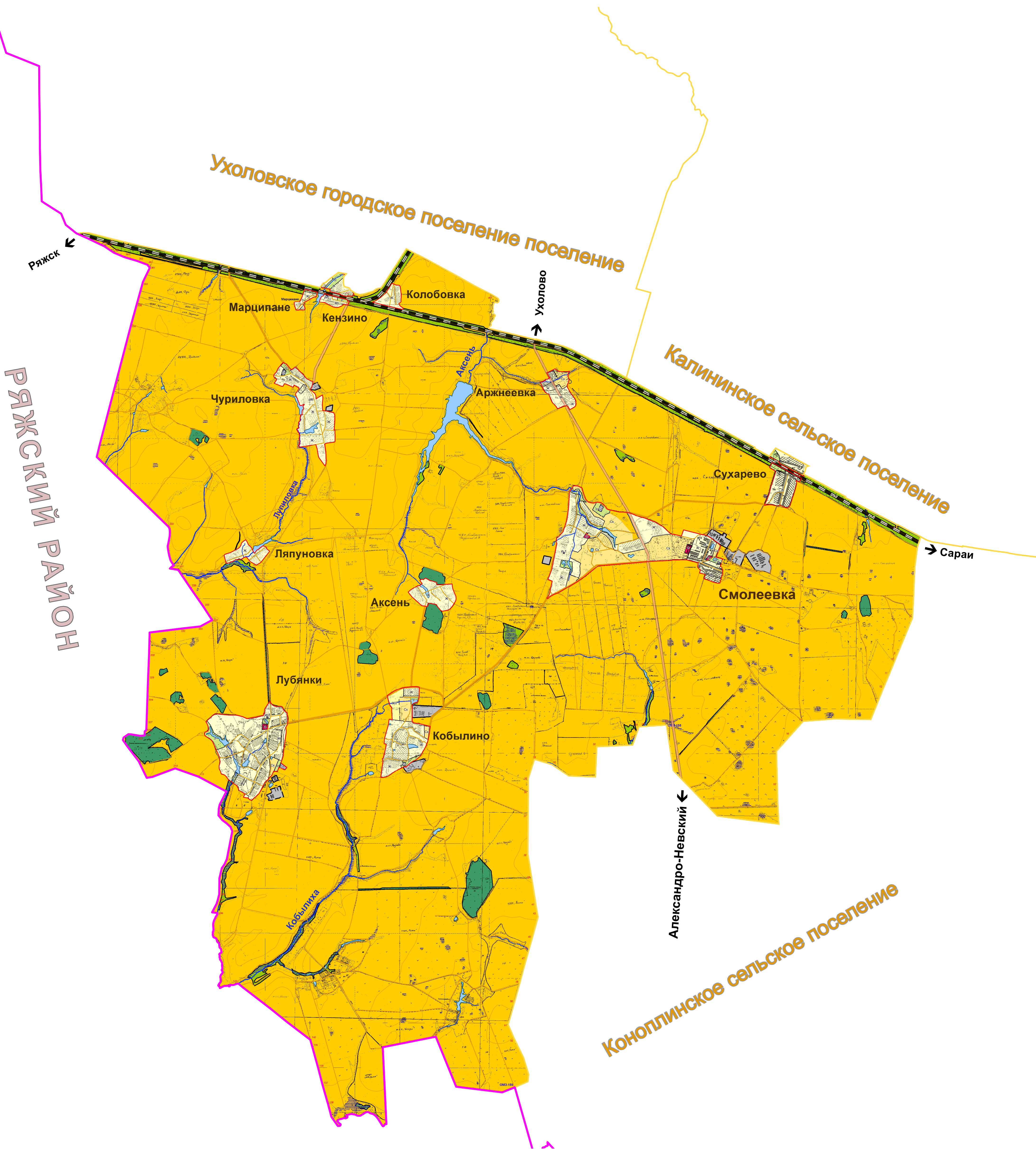





ГЕНЕРАЛЬНЫЙ ПЛАН МУНИЦИПАЛЬНОГО ОБРАЗОВАНИЯ -
СМОЛЕЕВСКОЕ СЕЛЬСКОЕ ПОСЕЛЕНИЕ
УХОЛОВСКОГО МУНИЦИПАЛЬНОГО РАЙОНА РЯЗАНСКОЙ ОБЛАСТИ

КАРТА ФУНКЦИОНАЛЬНЫХ ЗОН СМОЛЕЕВСКОГО СЕЛЬСКОГО ПОСЕЛЕНИЯ



Условные обозначения

Территориальные границы

- Граница Рязанской области (сущ.)
- Граница Ухоловского МР (сущ.)
- Граница муниципального образования - Смолеевское СП(сущ.)
- Границы населенных пунктов (сущ.)
- Границы населенных пунктов (планир.)

Функциональные зоны

В границах населенных пунктов

- Жилая зона (Ж) (сущ.)
- Жилая зона (Жп) (планир.)
- Общественно-деловая зона (О) (сущ.)
- Зона производственного использования (П) (сущ.)
- Зона инженерной и транспортной инфраструктуры (И-Т) (сущ.)
- Зона сельскохозяйственного использования (Сх) (сущ.)
- Зона рекреационного назначения (Р) (сущ.)
- Зона специального назначения (Сп) (сущ.)

Вне границ населенных пунктов

- Зона производственного использования (сущ.)
- Зона производственного использования (планир.)
- Зона сельскохозяйственного использования (сущ.)
- Зона специального назначения (сущ.)
- Зона рекреационного назначения (сущ.)

Иные зоны

- Зоны лесного фонда (сущ.)
- Зоны водного фонда (сущ.)

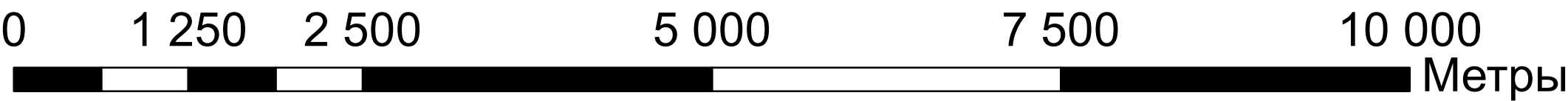
ОКС транспортной инфраструктуры

ОКС внешнего автомобильного транспорта

- Железная дорога магистральная электрифицированная (сущ.)
- Дорога обычного типа регионального значения (сущ.)
- Скоростная дорога местного значения (сущ.)
- Дорога обычного типа местного значения (сущ.)

Поверхностные водные объекты

- Водоток (река,ручей,канал) (сущ.)
- Болото



0159300013416000055-0056756-01 - ГП					
Генеральный план муниципального образования - Смолеевское сельское поселение Ухоловского муниципального района Рязанской области					
Изм.	Коп.	Лист	№ док.	Подпись	Дата
Директор	Ковалев Р.А.				
Руководитель	Цирков С.М.				
Разработчик	Медведев М.Д.				
Н. контроль	Головин Н.К.				
ОСНОВНАЯ ЧАСТЬ				Страница	Лист
Карта функциональных зон Смолеевского СП М 1:40 000				3	4
				ООО ПКФ "Центр проектирования"	