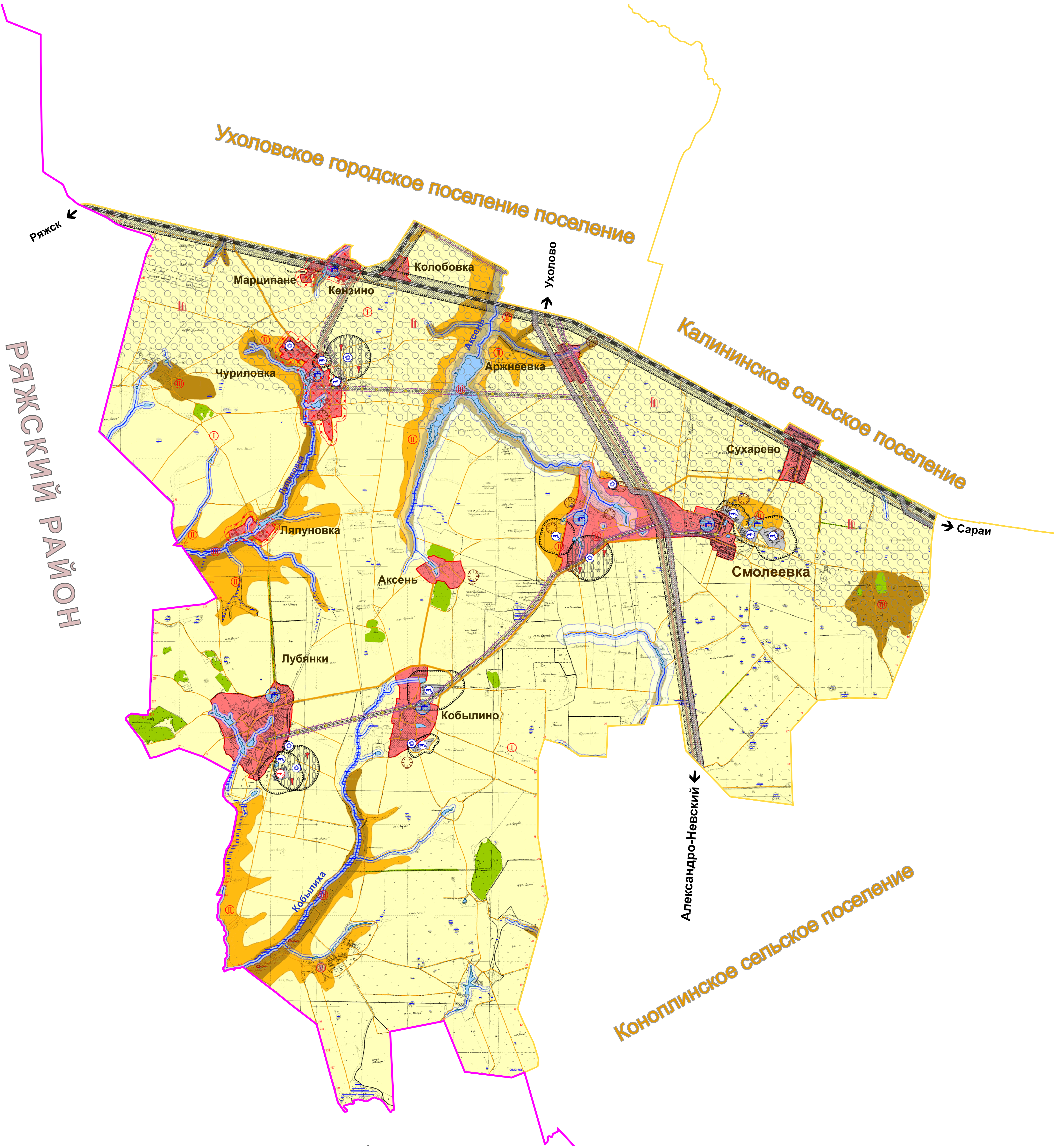





# ГЕНЕРАЛЬНЫЙ ПЛАН МУНИЦИПАЛЬНОГО ОБРАЗОВАНИЯ - СМОЛЕЕВСКОЕ СЕЛЬСКОЕ ПОСЕЛЕНИЕ УХОЛОВСКОГО МУНИЦИПАЛЬНОГО РАЙОНА РЯЗАНСКОЙ ОБЛАСТИ

## КОМПЛЕКСНАЯ ОЦЕНКА ТЕРРИТОРИИ



### Условные обозначения

#### Территориальные границы

- Граница Рязанской области (сущ.)
- Граница Ухоловского МР (сущ.)
- Граница муниципального образования - Смолеевское СП(сущ.)
- Границы населенных пунктов (сущ.)
- Границы населенных пунктов (планир.)

#### Земли по категориям

- Земли населенных пунктов (сущ.)
- Земли населенных пунктов (планир.)
- Земли сельскохозяйственного назначения (сущ.)
- Земли промышленности, энергетики, транспорта, связи, радиовещания, телевидения, информатики, земли для обеспечения космической деятельности, земли обороны, безопасности и земли иного специального назначения (сущ.)
- Земли промышленности, энергетики, транспорта, связи, радиовещания, телевидения, информатики, земли для обеспечения космической деятельности, земли обороны, безопасности и земли иного специального назначения (планир.)
- Земли лесного фонда (сущ.)
- Земли водного фонда (сущ.)

#### Зоны с особыми условиями использования территории

- Охранная зона (сущ.)
- Санитарно-защитная зона (сущ.)
- Санитарно-защитная зона (планир.)
- Санитарный разрыв (санитарная полоса отчуждения) (сущ.)
- Водоохранная зона (сущ.)
- Прибрежная защитная полоса (сущ.)
- Зона санитарной охраны источников питьевого водоснабжения (сущ.)

### Объекты капитального строительства (ОКС)

- ОКС сельскохозяйственного назначения (сущ.)
- ОКС сельскохозяйственного назначения (планир.)
- ОКС специального назначения (сущ.)

#### ОКС транспортной инфраструктуры

##### ОКС внешнего автомобильного транспорта

- Железная дорога магистральная электрифицированная (сущ.)
- Дорога обычного типа регионального значения (сущ.)
- Скоростная дорога местного значения (сущ.)
- Дорога обычного типа местного значения (сущ.)

##### ОКС магистрального трубопроводного транспорта (магистральные трубопроводы)

- Магистральный газопровод (сущ.)

#### ОКС инженерной инфраструктуры

##### Линия электропередачи (ЛЭП)

- ЛЭП 110 кВ (сущ.)
- ЛЭП 35 кВ (сущ.)

#### ОКС водоснабжения

- Водозабор (сущ.)

#### ОКС газоснабжения

- Газопровод распределительный (сущ.)
- Газопровод распределительный (планир.)

### Объекты культурного наследия (ОКН)

- Объекты культурного наследия (ОКН) (сущ.)

### Территории, подверженные риску возникновения чрезвычайных ситуаций природного и техногенного характера

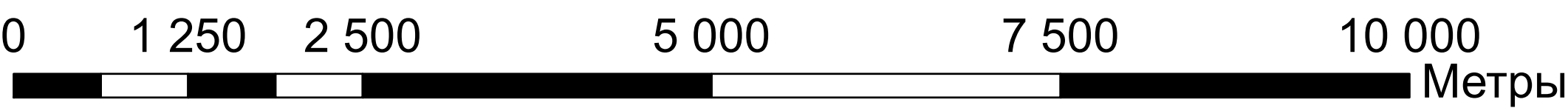
- Территории, подверженные эрозии плоскостной и овражной
- Территории, подверженные воздействию чрезвычайных ситуаций техногенного характера
- Территории, подверженные химическим авариям
- Территории, подверженные биологическим авариям
- Территории, подверженные авариям энергоэнергетических системы, системы связи
- Территории, подверженные авариям на магистральных трубопроводах
- Зона радиоактивного загрязнения
- Блюдцеобразные просадочные понижения

#### Поверхностные водные объекты

- Водоток (река,ручей,канал) (сущ.)
- Болото

### Территории с различными инженерно-строительными условиями

- Средней сложности
- Сложными
- Особо сложными



0159300013416000055-0056756-01 - ГП					
Генеральный план муниципального образования - Смолеевское сельское поселение Ухоловского муниципального района Рязанской области					
Изм.	Кол.	Лист	№ док.	Подпись	Дата
Директор	Ковалев Р.А.	Цирков С.М.	Маслов М.Д.		
Руководитель					
Разработчик					
Н. контроль	Голован Н.К.				
МАТЕРИАЛЫ ПО ОБОСНОВАНИЮ ПРОЕКТА ГЕНЕРАЛЬНОГО ПЛАНА				СТАДИЯ	Лист
Комплексная оценка территории М 1:40 000				8	9
				ООО ПК "Центр инженеринг"	